


























**LEGENDA**

-  delimitazione dei centri storici come da P.R.G.
-  delimitazione dei centri storici come da atlante regionale
-  DL 285 del 30.04.1992 articolo 4. Centri abitati
-  SIC - Siti di Importanza Comunitaria
-  ZPS - Zona di Protezione Speciale
  
- SIC N° IT3250030 - LAGUNA MEDIO-INFERIORE DI VENEZIA
- SIC E ZPS N° IT3250032 - BOSCO NORDIO
- SIC N° IT3250034 - DUNE RESIDUE DEL BACUCCO
- ZPS N° IT3250046 - LAGUNA DI VENEZIA
- SIC N° IT3270017 - DELTA DEL PO - TRATTO TERMINALE E DELTA VENETO
- ZPS N° IT3270023 - DELTA DEL PO
  
-  edificabilità preclusa come definito dalla D.g.r. 1399 del 15/05/2007 (allegato A punto 36)
-  L 1497/1939 ai sensi del DM 01.08.1985 dichiarazione di notevole interesse pubblico riguardante l'ecosistema fluviale dell'Adige e del Brenta sito nel territorio del Comune di Chioggia
-  L 1497/1939 ai sensi del DM 01.08.1985 dichiarazione di notevole interesse pubblico riguardante
  
-  l'ecosistema della Laguna Veneziana
-  L 366/1963 conterminazione lagunare e modifiche DM 09.02.1990
-  L 431/1985 conversione in legge, con modificazioni del DL 312 del 27.06.1985 recanti disposizioni urgenti per la tutela delle zone di particolare interesse ambientale. Integrazioni dell'articolo 82 del decreto 616 del 24.07.1977
  
-  DM 26.07.1971 Bosco Nordio e ex articolo 16, 1° comma, LR 52/1978
-  fabbricati vincolati dal P.A.L.A.V. e dall' Istituto Regionale per le Ville Venete
-  RD n.3267/1923 e n.1126/1926 - LR 57/1978 artt.2-3-4-5. Opere sottoposte a vincolo per scopi idrogeologici
-  fascia di rispetto SS n.309 "Romea"
-  portuali esistenti e di progetto
-  cimiteriali
-  elettrodotti
-  Opera Pubblica - condotta acquedotto (Veneto Acque) - altre reti
-  confine comunale
-  dividente demaniale
  
-  P.A.I. del bacino idrografico del fiume Brenta-Bacchiglione classe di pericolosità idraulica - P1 "moderata"
-  classe di pericolosità idraulica - P2 "media"
-  classe di pericolosità idraulica - P3 "elevata"

REGIONE VENETO	PROVINCIA DI VENEZIA	
 <b>CITTA' DI CHIOGGIA</b>	<b>TAVOLA VINCOLI</b> <b>ESTRATTO CA' PASQUA</b>	
Il Progettista  ING. MASSIMO VALANDRO	Elaborazione <b>SERVIZIO PIANI ATTUATIVI</b>	