SCHEMA DI FONDAZIONE (PALI IN LEGNO).

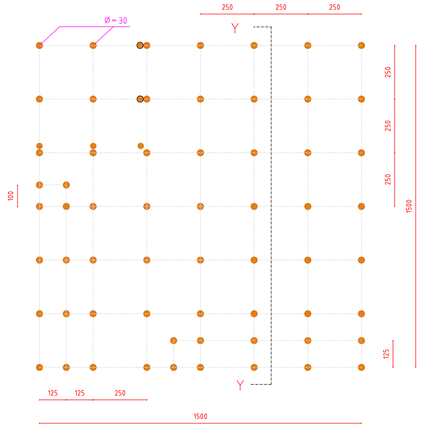

PIANTA DISTRIBUTIVO.

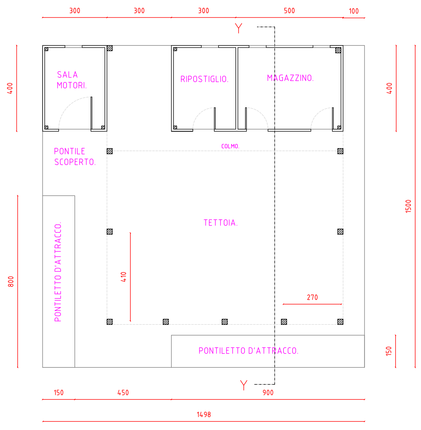

PIANTA COPERTURA.

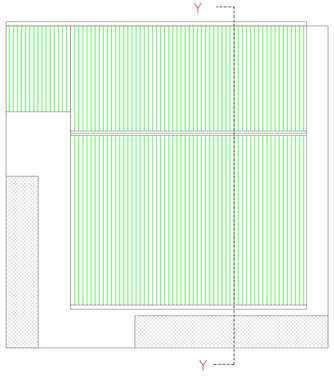

PROSPETTO

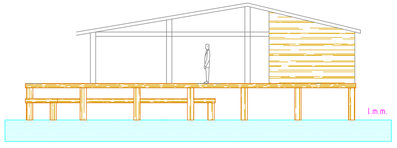

PROSPETTO

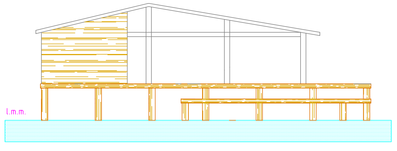

ASSONOMETRIA DEL CAPANNO.



SEZIONE Y-Y.

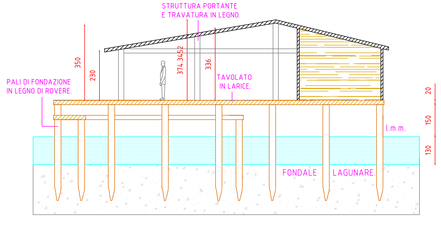

PROSPETTO

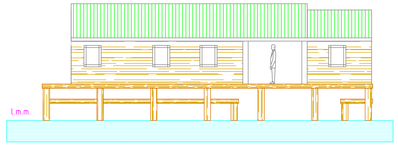

PROSPETTO

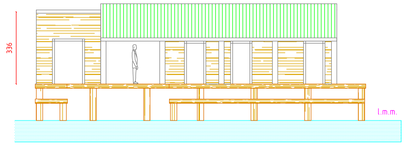

N°	OGGETTI ALLEGATI	
1	TAVOLE DEL P.R.G. VIGENTE (4 + 4bis + 5a) ESTRATTO N.T.A.	ANALISI
2	ANALISI DEL COMPRENSORIO LAGUNARE DI CHIOGGIA E INDAGINI ECONOMICO PRODUTTIVE SUL SETTORE DELLA PESCA GESTITA	
3	CARTOGRAFIA DELLE AREE IN CONCESSIONE PER L'ATTIVITA' DI VENERICOLTURA	
4/a	CARTOGRAFIA DELLE CONCESSIONI NELLA LAGUNA SUD	
4/b	CARTOGRAFIA DELLE CONCESSIONI NELLA LAGUNA CENTRALE	
5	SCHEDE TECNICHE ED ANALISI DEI MANUFATTI PRESENTI NELLA LAGUNA DI CHIOGGIA	
6	CARTOGRAFIA DEL PONZIONAMENTO DEI MANUFATTI, FISSI E GALLEGGIANTI, PRESENTI NELLA LAGUNA DI CHIOGGIA	
7	CARTOGRAFIA DELLE DISTANZE FRA LE STRUTTURE FISSE	
8	CARTOGRAFIA DELLA DISTRIBUZIONE GRANULOMETRICA DEI SEDIMENTI	
9	CARTOGRAFIA DELLA SUDDIVISIONE MORFOLOGICA DELLA LAGUNA	
10	ANALISI DELLA CLASSIFICAZIONE DEI CANALI	
11/a	PORTO DI MALAMOCCO	PROGETTO
11/b	PELLESTRINA	
11/c	PORTO DI CHIOGGIA	
11/d	CHIOGGIA - SOTTOMARINA	
11/g	RUDERE CASONE DEI SETTE MORTI	
11/h	PUNTA DEL CANE	
11/i	VALLI - PROVINI	
11/l	CA' BIANCA - CA' PASQUA	
12	NORME TECNICHE DI ATTUAZIONE	
13	SUSSIDI OPERATIVI PER L'AMBITO LAGUNARE	
14	SCHEMA TIPOLOGICO BIDIMENSIONALE E TRIDIMENSIONALE DEI CASONI DA REALIZZARE NELLA LAGUNA DI CHIOGGIA(PROGETTO TIPO)	

REGIONE VENETO — PROVINCIA DI VENEZIA

CITTA' DI CHIOGGIA

SETTORE URBANISTICA — Dirigente Arch. S. Lenoci

STUDIO DI PROGETTAZIONE

Arch. Noeradin . M

V.LE VENETO N° 29 SOTTOMARINA (SEPTE)
TEL. 0415500033 FAX. 1.0415077

Progettista

Progetto

VARIANTE AL P.R.G.
PER LE ATTIVITA' DI MOLLUSCHICOLTURA

Oggetto

SCHEMA TIPOLOGICO
BIDIMENSIONALE E TRIDIMENSIONALE
DEI CASONI DA REALIZZARE
NELLA LAGUNA DI CHIOGGIA
(PROGETTO E TIPO)

TAVOLA

14

Scala 1 : 100

Data