

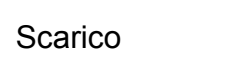

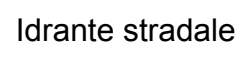
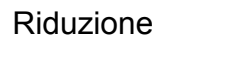





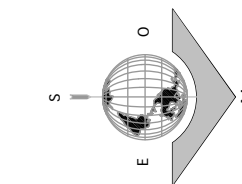



LEGENDA

-  Perimetro P.P.
-  Saracinesca
-  Scarico
-  Sfiato
-  Idrante stradale
-  Riduzione
-  Rubinetto presa
-  Valvola unidirezionale
-  CONDOTTA PRINCIPALE DI DISTRIBUZIONE ESISTENTE
-  PUNTI DI ALLACCIAMENTO
-  CONDOTTA PRINCIPALE DI DISTRIBUZIONE DI PROGETTO



 PROVINCIA DI VENEZIA		CITTÀ' DI CHIOGGIA	
CITTÀ' DI CHIOGGIA Corso del Popolo n. 1193 30015 Chioggia (VE)	Progetto PIANO PARTICOLAREGGIATO EX COMPENDIO DI BRONDOLO "AREA DI INTERVENTO B2/3" Variante	<div style="font-size: 2em; font-weight: bold; color: red;">13.a</div>	
Il progettista Arch. DAL GESSO GIANNI	Oggetto SCHEMA RETI TECNOLOGICHE DI PROGETTO ACQUEDOTTO	Tavola Scala 1:1.000	Data